





Entwicklungskonzept Nichtbaugelände


Analyse & Stossrichtungen

Entwurf

Analyse







-  Aktiver Landwirtschaftsbetrieb
-  Militärisches Übungsgelände
-  Schwerpunkt Erholungsnutzung

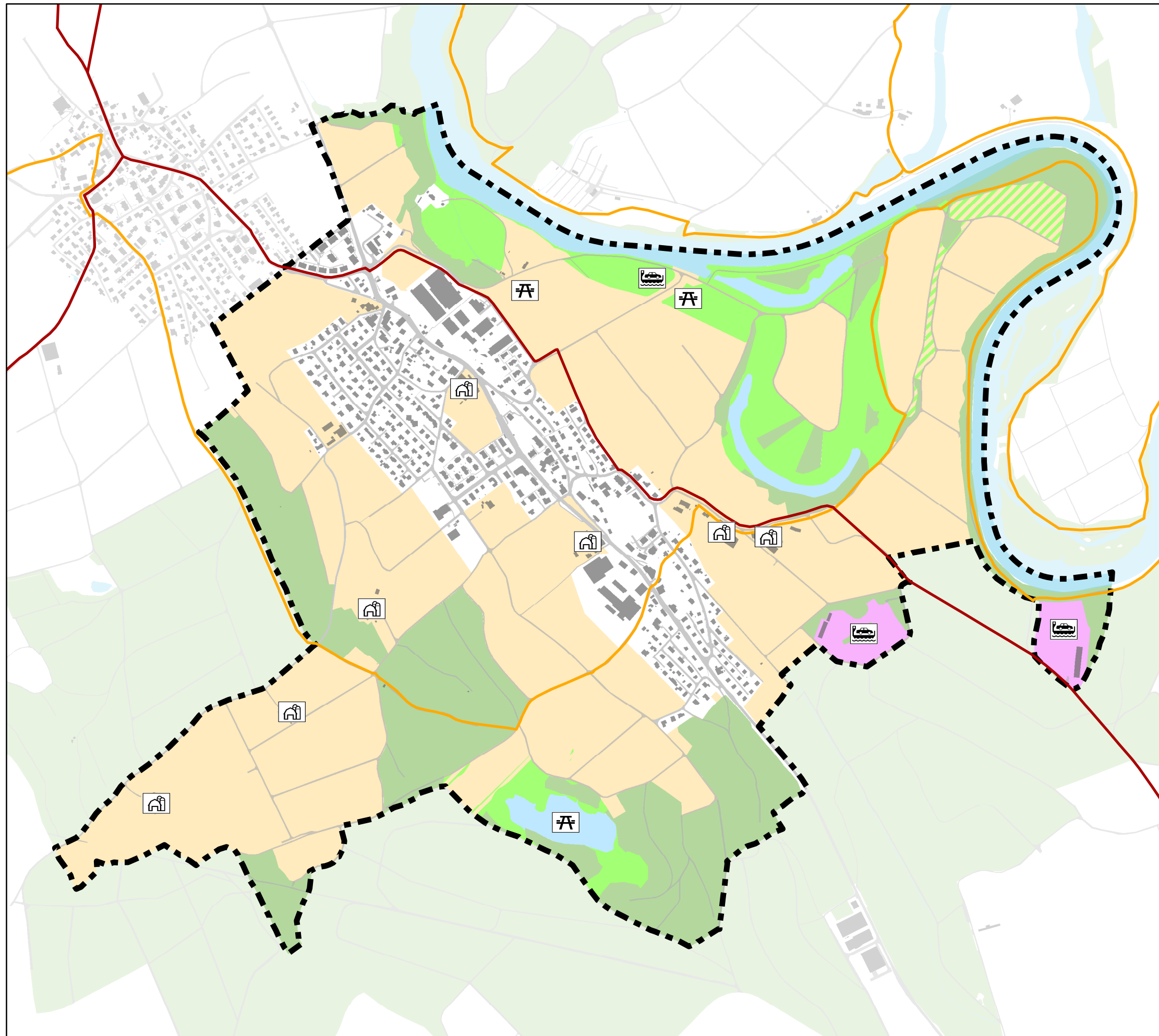
 Kantonale Radroute


 Wanderweg

Stossrichtungen

Natur und Landschaft

-  Landwirtschaft
-  Militär
-  Landwirtschaft und Naturschutz
-  Naturschutz
-  Gewässer
-  Wald



1:10'000 



Flury Planer + Ingenieure AG
Dipl. Kult. Ing. ETH/SIA
Planer, Pat. Ingenieur Geometer

Lenzburg		Hochdorf Seon	Oftringen Suhr	Reinach Zofingen
Projekt Nr. 08.5525.002	Projekt Rev. Nupla	Gez. al	Gepr. ahi	GL of
Filename EntwKonzept_Ziele_Nichtbaugelände.mxd		Stand Apr. 2017	Plotdatum 19.04.2017	